

COMUNE DI PRATOLA PELIGNA

Provincia dell'Aquila

Via Circonvallazione Occidentale – tel.0864274141 fax n.0864-273280

C.A.P. 67035 Cod. Fiscale e Partita IVA 00173390667

ALLEGATO A INQUADRAMENTO TERRITORIALE E DATI TECNICI

SERVIZI MUNICIPALI DI IGIENE URBANA

Procedura aperta, sopra soglia comunitaria – criterio dell'offerta economicamente più vantaggiosa, art. 95 comma 3, D.lgs 50/2016

Geom. Cianfaglione Quirino Francesco

INDICE:

INQUADRAMENTO TERRITORIALE	3
Dati generali del territorio e del servizio	3
UTENZE DOMESTICHE E COMMERCIALI.....	10

INQUADRAMENTO TERRITORIALE

Dati generali del territorio e del servizio

Il servizio di Porta a Porta nel Comune di Pratola Peligna è iniziato a metà anno del 2011. Anche il 2012 rappresenta un anno di transizione e sensibilizzazione della popolazione, con decremento della produzione totale di rifiuti e miglioramento della quantità raccolta in modo differenziato. Gli anni successivi sono anni di consolidamento della raccolta, come mostrato nelle tabelle e grafici seguenti:

Utenze e produttività di rifiuti:

	Utenze private e non (commerciali e pubbliche) al 31 dicembre di ogni anno			Produttività di rifiuti kg/abitante giorno		
	Abitanti residenti	Famiglia (utenze)	Attività	Minima	Media	Massima
2017	7528			0,66 (gen)	0,91	1,13(set)
2018	7528			0,78 (gen)	0,96	1,13 (mag)
2019	7386			0,87 (gen)	0,99	1,09 (ott)
2020	7283			0,70 (apr)	0,90	1,07 (set)
2021	7229	3054	495	0,80 (gen)	0,94	1,04 (apr)

Mercato settimanale: Venerdì

- via Vittorio Veneto, via IV Novembre, via Roma, piazza Garibaldi, piazza Madonna della Libera, via Carso (fino incrocio via Levante)

Cimiteri: 2

Pratola Peligna – via delle Rimembranze
Bagnaturo – via S. Pietro

Centro di Raccolta Comunale

via Codacchio

Farmacie: Farmacia Bellantuono
Farmacia Fabrizi
Farmajet srl

- Piazza Garibaldi
- via IV Novembre
- Strada Regionale 5 Dir

Scuole:

Nido Comunale
Polo Scolastico
Istituto Agrario
Istituto Tecnico Industriale Statale

via del Rio
via per Prezza
via per Prezza
via per Prezza

Feste/sagre

Festa Madonna della Libera
Agosto Pratolano

maggio
da fine luglio fino a inizio settembre

PRODUZIONE RIFIUTI

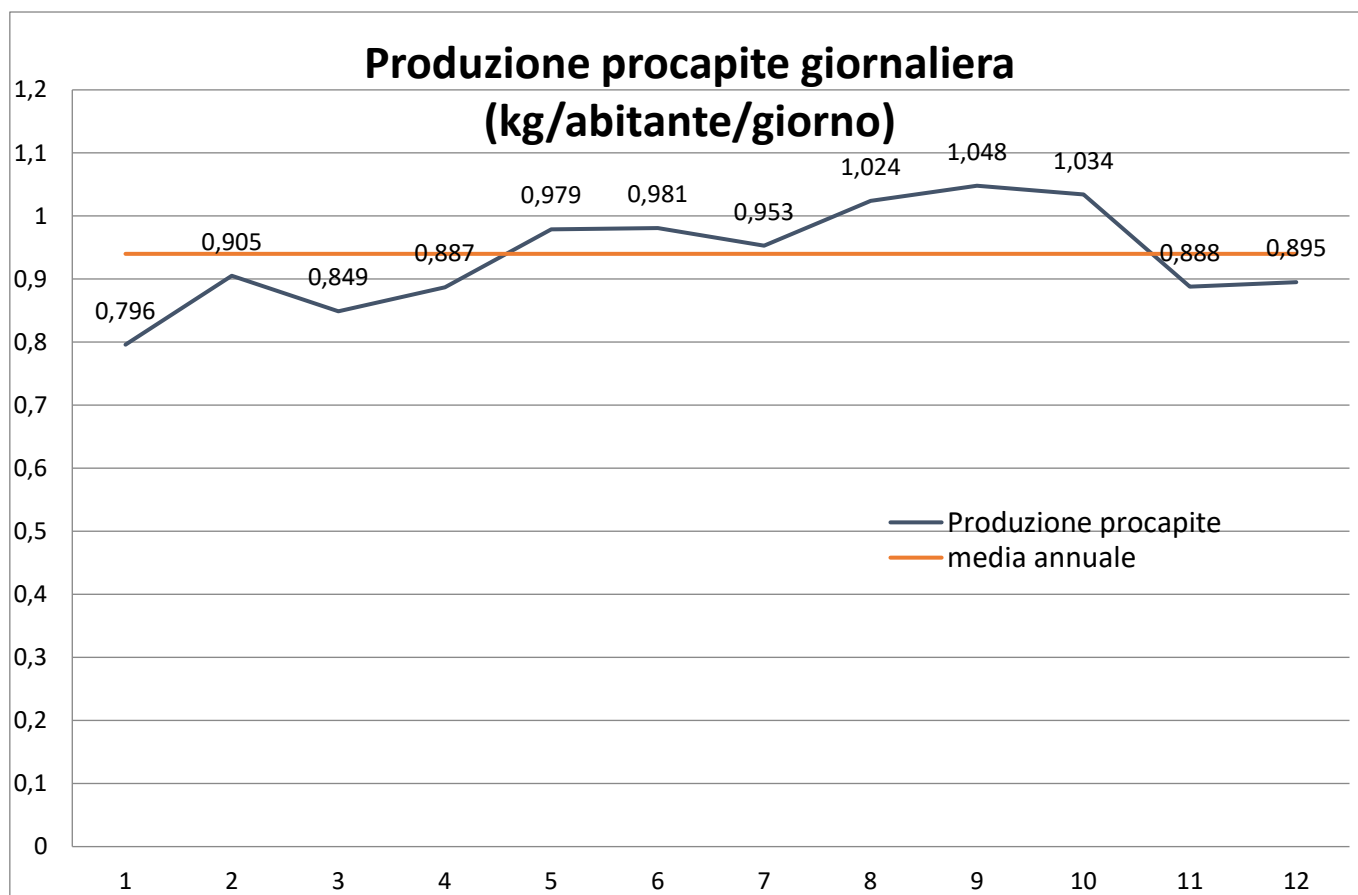


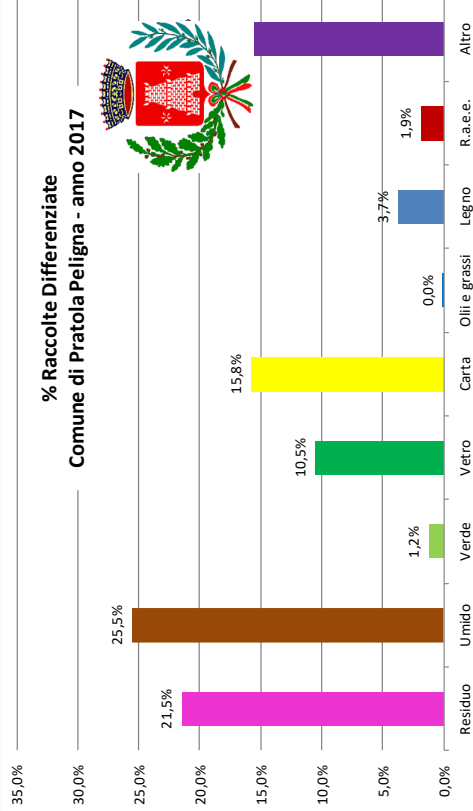
Fig.1 – Variazione mensile della produzione pro-capite giornaliera di rifiuti – media anni 2017-2021

COMUNE DI PRATOLA PELIGNA - RACCOLTA RIFIUTI URBANI - ANNO 2017

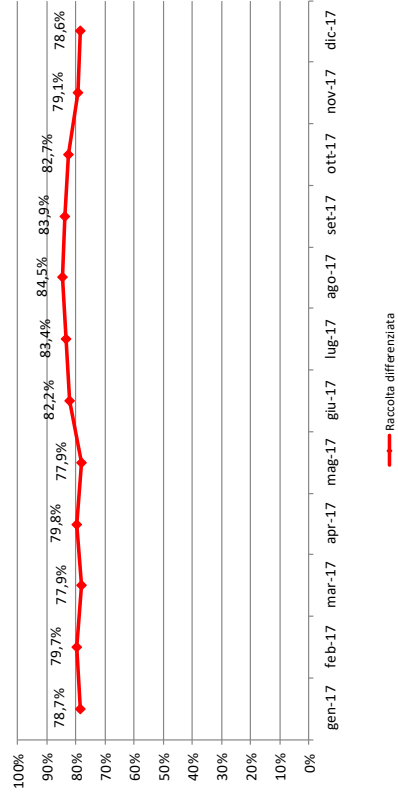
EER	Descrizione	gen-17	feb-17	mar-17	apr-17	mag-17	giu-17	lug-17	ago-17	set-17	ott-17	nov-17	dic-17	TOTALE	%	kg/ab	Abitanti
20:03:01	Rif. Urb. non Diff.	33000	37080	40860	39580	48780	34900	34360	32860	39440	37600	37600	39780	455660	19,1%	60,53	7528
20:01:01	Carta e Cartone	10820	21700	17020	17620	21980	17720	18920	23700	23360	26500	16260	20860	236460	9,9%	31,41	
20:02:01	Rif. Biolog. Potature	0	0	3080	2320	2900	2500	2100	2500	2960	7440	3220	0	29020	1,2%	3,85	
20:03:07	Rif. Ingombranti	2940	4640	3580	4640	4420	4980	4160	5820	7900	6480	4140	2380	56080	2,4%	7,45	
15:01:01	Imb. Carta e Cartone	13480	9800	11620	12000	13300	10040	11640	10540	11480	12480	11840	10900	139120	5,8%	18,48	
15:01:07	Imb. Vetro	18700	23920	12540	26100	18540	18940	24340	21880	26700	19420	14640	24560	250280	10,5%	33,25	
20:01:23	App. fuori uso Fl. Car.	0	1660	2800	2010	0	6940	6750	2580	8080	1950	2040	1940	34710	1,5%	4,61	
20:01:35	App. Elettr. fuori uso	1980	0	1960	0	2700	0	2230	0	2090	2340	2040	0	15340	0,6%	2,04	
20:01:36	App. E.L.F. U. div. 200135	8660	0	0	2920	0	4000	3620	3480	6500	0	0	0	29180	1,2%	3,88	
15:01:06	Imball. in Mat. Misti (*)	16820	19760	18000	21720	21760	19680	22020	21960	22800	20960	18180	18360	242020	10,2%	32,15	
20:01:08	Rif. Biod. Cuc. e Mens.	39240	42220	51140	39100	59840	48920	53660	65920	61520	51640	45120	49260	607580	25,5%	80,71	
20:01:25	Olii e Grassi	0	0	120	150	0	110	140	0	0	0	0	310	830	0,0%	0,11	
20:01:38	Legno div. 200137	2140	5060	4820	9760	11480	7800	8820	7920	11080	8740	8060	3060	88740	3,7%	11,79	
20:01:32	Medic. diversi da 200131	0	0	0	0	0	0	280	0	0	0	0	0	280	0,0%	0,04	
16:06:01*	Accumulatori al piombo	0	0	0	0	0	0	891	0	0	0	0	0	891	0,0%	0,12	
20:01:33*	Batterie ed Accumulatori	0	0	0	0	0	0	0	0	0	0	0	483	483	0,0%	0,06	
20:01:21	Tubi Fluorescenti e altri	0	110	0	55	0	0	0	0	100	0	0	0	265	0,0%	0,04	
20:01:10	Abbigliamento	1200	1645	2390	1870	2390	3200	1910	2515	4100	2970	1780	2170	28140	1,2%	3,74	
20:01:40	Metallo	0	0	4190	0	2680	0	3650	2780	6500	3420	2620	2840	28680	1,2%	3,81	
08.03.18	Toner per stampanti	0	0	0	0	0	0	0	0	0	0	300	0	300	0,0%	0,04	
0.83545139	Residui della Pul. Stradale	5680	15380	10420	16540	9980	13720	10060	6080	9620	17880	14220	8580	138160	5,8%	18,35	
	Totale	154660	182975	184360	196385	220750	195680	207321	212625	244480	217480	180020	185483	2382219	100,0%	316,46	
	Raccolta differenziata	78,7%	79,7%	77,9%	79,8%	77,9%	82,2%	83,4%	84,5%	83,9%	82,7%	79,1%	78,6%	80,7%			

RIFIUTI NON CONSIDERATI NEL CALCOLO DELLA RACCOLTA DIFFERENZIATA:

17:09:04	Inerti	0	13140	0	16620	0	13420	15140	11000	25240	0	11300	105860	4,4%	14,06		
	TOTALE RIFIUTO INDIFF. (TON)	33,00	37,08	40,68	39,58	48,78	34,90	34,36	32,86	39,44	37,60	37,60	39,78	511,74			
	TOTALE RIFIUTO DIFF. (TON)	121,66	145,90	143,68	156,81	171,97	160,78	172,96	179,77	205,04	179,88	142,42	145,70	2381,71			



Andamento % Raccolta Differenziata Comune di Pratola Peligna - anno 2017



Il Direttore del Servizio di N.U. dtl Pratola Peligna
Ing. Rocco B. Fabrizi

Fig.2 – Produzione di rifiuti 2017

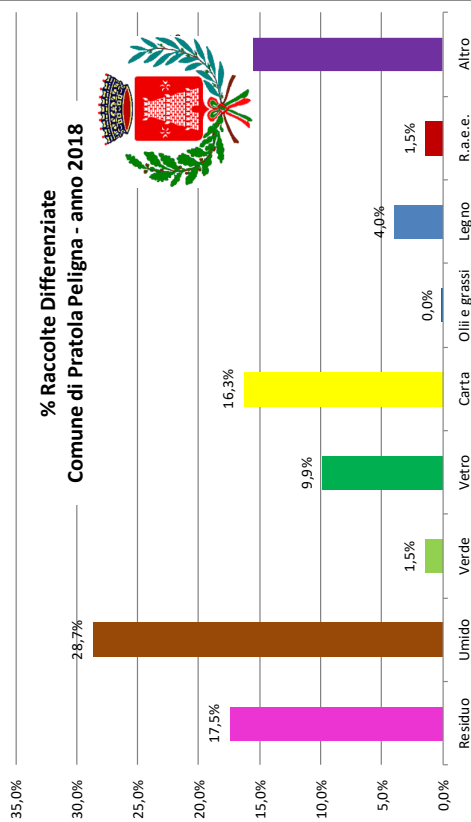
COMUNE DI PRATOLA PELIGNA - RACCOLTA RIFIUTI URBANI - ANNO 2018

EER	Descrizione	gen-18	feb-18	mar-18	apr-18	mag-18	giu-18	lug-18	ago-18	set-18	ott-18	nov-18	dic-18	TOTALE	%	kg/ab	Abitanti
20:03:01	Rif. Urb. non Diff.	35280	25740	30140	29380	37900	33260	27040	33160	31820	32460	27920	29000	373100	14,6%	49,56	7528
20:01:01	Carta e Cartone	19500	18980	19720	19720	26760	22280	20100	28180	22640	25880	19000	20080	262840	10,3%	34,91	
20:02:01	Rif. Biolog. Potature	0	0	4980	0	7000	9060	2900	3960	2840	3620	3800	0	38160	1,5%	5,07	
20:03:07	Rif. Ingombranti	4880	3600	5380	5520	6900	5880	5800	8780	8100	8700	5300	5300	74140	2,9%	9,85	
15:01:01	Imb. Carta e Cartone	10680	12580	12520	10500	13340	13880	11320	13880	13880	15700	13640	12780	154700	6,1%	20,55	
15:01:07	Imb. Vetro	16560	14700	17360	18900	26960	28080	20980	28640	18960	18320	17860	25500	252820	9,9%	33,58	
20:01:23	App. fuori uso FI. Car.	0	1570	0	0	2260	1800	1890	3720	2000	2200	6800	0	22240	0,9%	2,95	
20:01:35	App. Elettr. fuori uso	2300	0	0	2720	0	1670	1510	0	1930	1570	0	2470	14170	0,6%	1,88	
20:01:36	App. E.L.F. U. div. 200135	0	3750	3830	0	0	3520	0	8300	0	0	3580	0	22980	0,9%	3,05	
15:01:06	Imball. in Mat. Misti (*)	24500	19960	23480	23560	26220	26760	22100	23180	25520	25080	22080	25300	287740	11,3%	38,22	
20:01:08	Rif. Biod. Cuc. Mens.	58540	53440	53960	51760	64560	57800	68940	79160	63860	71940	54940	54820	733720	28,7%	97,47	
20:01:25	Olii e Grassi	0	0	0	230	100	0	160	180	0	0	400	0	1070	0,0%	0,14	
20:01:38	Legno div. 200137	5640	7880	4040	8480	9360	9320	7820	9920	9080	11840	5500	12520	101400	4,0%	13,47	
20:01:32	Medic. diversi da 200131	0	0	340	0	0	0	0	0	0	400	0	0	740	0,0%	0,1	
16:06:01*	Accumulatori al piombo	0	0	0	0	0	0	0	0	0	0	0	0	0	0,0%	0	
20:01:33*	Batterie ed Accumulatori	0	0	0	0	0	0	0	0	0	0	0	0	0	0,0%	0	
20:01:21	Tubi Fluorescenti e altri	0	0	150	90	0	0	0	0	0	130	0	0	370	0,0%	0,05	
20:01:10	Abbigliamento	2370	1815	1940	2150	4260	3660	3745	3350	3380	5020	2840	2110	36640	1,4%	4,87	
20:01:40	Metallo	0	2900	2740	2560	5800	2100	2600	3610	3680	4240	1660	2360	34250	1,3%	4,55	
08.03.18	Toner per stampanti	0	0	0	0	0	0	0	0	0	330	0	0	330	0,0%	0,04	
0.83545139	Residui della Pul. Stradale	0	13420	11500	0	18560	12620	18480	10100	17860	14020	9600	19340	145500	5,7%	19,33	
	Totale	180250	180335	192080	175570	249980	231690	215385	258120	225550	241450	194920	211580	2556910	100,0%	339,64	
	Raccolta differenziata	80,4%	85,7%	84,3%	83,3%	84,8%	85,6%	87,4%	87,2%	85,9%	86,6%	85,7%	86,3%	85,3%			

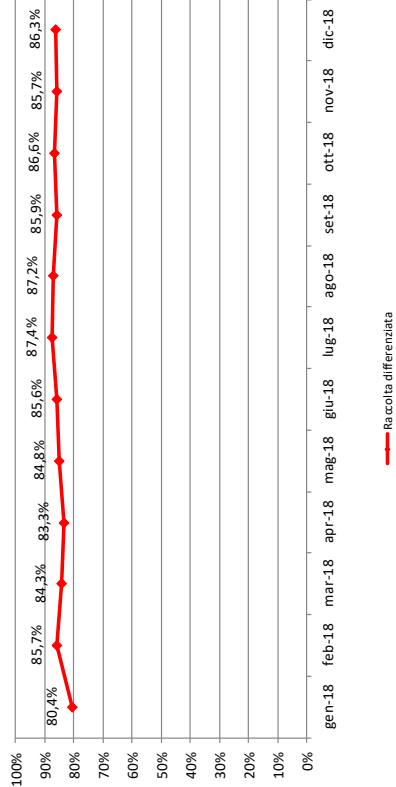
RIFIUTI NON CONSIDERATI NEL CALCOLO DELLA RACCOLTA DIFFERENZIATA:

17:09:04	Inerti	0	0	14680	0	14720	17320	0	0	0	0	17320	0	64040	2,5%	8,51	
	TOTALE RIFIUTO INDIFF. (TON)	35,28	25,74	30,14	29,38	37,90	33,26	27,04	33,16	31,82	32,46	27,92	29,00	447,24			
	TOTALE RIFIUTO DIFF. (TON)	144,97	154,60	161,94	146,19	212,08	198,43	188,35	224,96	193,73	208,99	167,00	182,58	2556,46			

% Raccolte Differenziate
Comune di Pratola Peligna - anno 2018



Andamento % Raccolta Differenziata
Comune di Pratola Peligna - anno 2018



Il Direttore del Servizio di N. U. ddi Pratola Peligna
Ing. Rocco B. Fabrizi

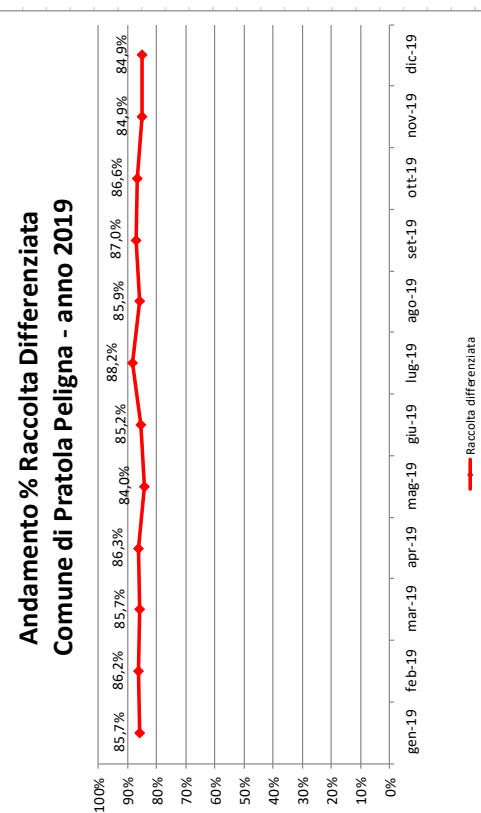
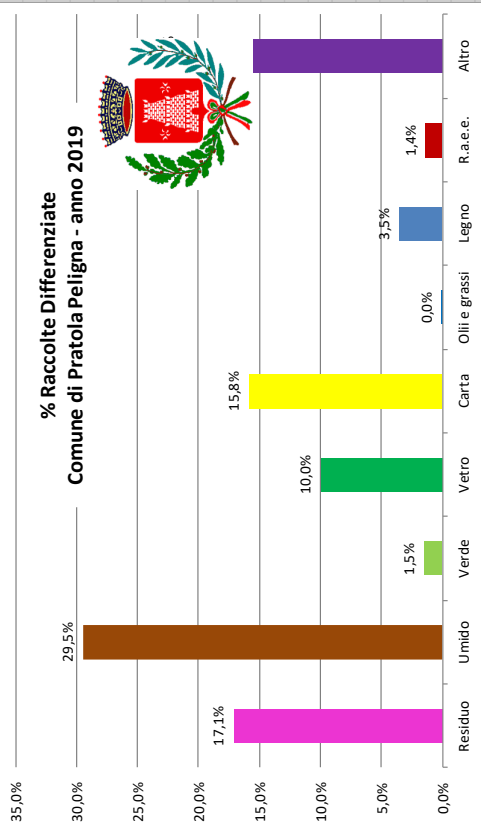
Fig.3 – Produzione di rifiuti 2018

COMUNE DI PRATOLA PELIGNA - RACCOLTA RIFIUTI URBANI - ANNO 2019

EER	Descrizione	gen-19	feb-19	mar-19	apr-19	mag-19	giu-19	lug-19	ago-19	set-19	ott-19	nov-19	dic-19	TOTALE	%	kg/ab	Abitanti
20:03:01	Rif. Urb. non Diff.	28440	25160	30260	28000	36860	32740	26180	34600	28880	32040	30780	30420	364360	14,1%	49,33	7386
20:01:01	Carta e Cartone	22060	17600	18480	17460	31340	19840	24680	20380	23320	28820	18580	22800	264360	10,2%	35,79	
20:02:01	Rif. Biolog. Potature		4120	5140	2380	5000	3940	3980	2160	4340	3380	3780	3780	38220	1,5%	5,17	
20:03:07	Rif. Ingombranti	4580	4380	7140	6580	6400	6660	6560	8320	7800	9120	5780	3980	77300	3,0%	10,47	
15:01:01	Imb. Carta e Cartone	10940	9400	11240	11060	13140	11020	14380	11940	11300	13120	14600	12660	144800	5,6%	19,6	
15:01:07	Imb. Vetro	16320	17000	19760	18920	30480	20600	19560	32800	18220	27720	19860	16840	258080	10,0%	34,94	
20:01:23	App. fuori uso FI.Car.	2140	2300	2020	2200	2200	2020	1960	5880	1960	4060			24540	1,0%	3,32	
20:01:35	App. Elettr. fuori uso	0	2480	0	2640	1840	0	2420	0	1960	2270			13610	0,5%	1,84	
20:01:36	App. EL.F. U. div. 2001.35	4250	0	0	4990	3230	0	0	0	8930				21400	0,8%	2,9	
15:01:06	Imball. in Mat. Misti (*)	23700	21800	25600	24740	22960	27520	26440	27660	23020	25920	25960	23140	298460	11,6%	40,41	
20:01:08	Rif. Biod. Cuc. e Mens.	70560	53600	59460	60180	54320	71820	70800	71500	60840	64520	56300	66800	760700	29,5%	102,99	
20:01:25	Olii e Grassi	0	200	0	0	250	0	0	250	0	0	300	1000	1000	0,0%	0,14	
20:01:38	Legno div. 2001.37	3920	5540	6920	4320	8600	9020	8000	11160	9980	12980	5460	5560	91460	3,5%	12,38	
20:01:32	Medic. diversi da 2001.31	0	0	0	0	0	0	0	0	0	0	440	0	440	0,0%	0,06	
16:06:01*	Accumulatori al piombo	0	0	0	0	0	0	0	0	0	0	0	0	0	0,0%	0	
20:01:33*	Batterie ed Accumulatori	0	0	436	0	0	0	0	0	0	0	0	701	1137	0,0%	0,15	
20:01:21	Tubi Fluorescenti e altri	85	0	0	0	0	0	0	0	135	0	0	220	220	0,0%	0,03	
20:01:10	Abbigliamento	1540	3470	2820	2890	2430	4280	5190	2610	5530	5730	3380	1700	41570	1,6%	5,63	
20:01:40	Metallo	2300	1500	3120	1800	3350	2120	2340	5240	5800	2140	4600	1500	35810	1,4%	4,85	
08.03.18	Toner per stampanti	0	0	0	0	0	0	0	0	330	0	0	330	330	0,0%	0,04	
0.83545139	Residui della Pul. Stradale	8340	13680	18660	16500	10240	10180	10000	11680	10260	6300	17800	11580	145220	5,6%	19,66	
	Totale	199175	182230	211056	204660	230440	221760	222490	246180	221605	238560	203400	201461	2583017	100,0%	349,70	
	Raccolta differenziata	85,7%	86,2%	85,7%	86,3%	84,0%	85,2%	88,2%	85,9%	87,0%	86,6%	84,9%	84,9%	85,9%			

RIFIUTI NON CONSIDERATI NEL CALCOLO DELLA RACCOLTA DIFFERENZIATA:

17:09:04	Inerti	6460			10120	0	11180	11680	0	14640	11980	13340		79400	3,1%	10,75	
	TOTALE RIFIUTO INDIFF. (TON)	28,44	25,16	30,26	28,00	36,86	32,74	26,18	34,60	28,88	32,04	30,78	30,42	441,66			
	TOTALE RIFIUTO DIFF. (TON)	170,74	157,07	180,80	176,66	193,58	189,02	196,31	211,58	192,73	206,52	172,62	171,04	2582,58			



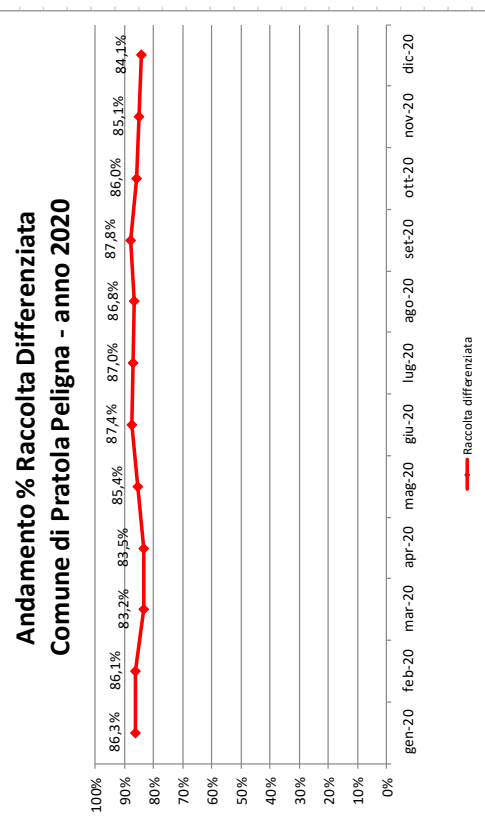
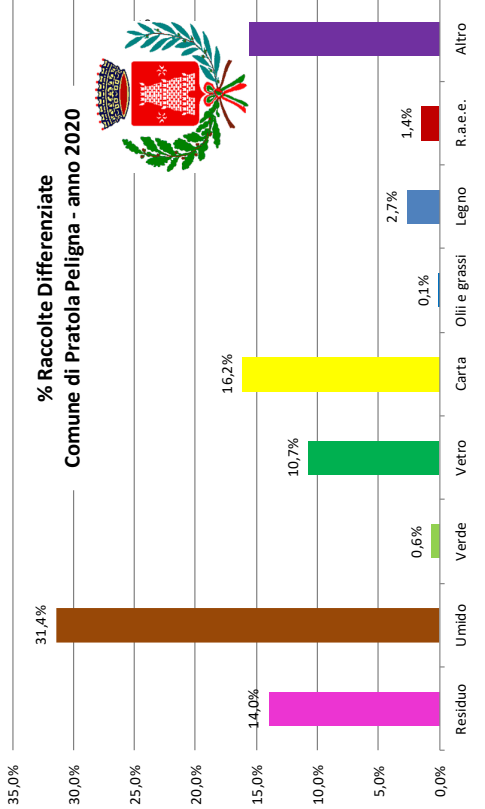
Il Direttore del Servizio di N.U. dti Pratola Peligna
Ing. Rocco B. Fabrizi

Fig.4 – Produzione di rifiuti 2019

COMUNE DI PRATOLA PELIGNA - RACCOLTA RIFIUTI URBANI - ANNO 2020

EER	Descrizione	gen-20	feb-20	mar-20	apr-20	mag-20	giu-20	lug-20	ago-20	set-20	ott-20	nov-20	dic-20	TOTALE	%	kg/ab	Abitanti
2003:01	Rif. Urb. non Diff.	25980	26140	27160	25280	28280	25180	27360	27720	28360	29720	25540	28830	325550	14,0%	44,7	7283
2003:01	Rif. Urb. non Diff. - COVID	0	0	0	0	160	0	0	0	320	240	460	2540	3720	0,2%	0,51	
2001:01	Carta e Cartone	16880	15040	15500	17380	20620	22960	17040	18900	25240	18900	17100	22520	228080	9,8%	31,32	
2002:01	Rif. Biolog. Potature	0	2840	1280	0	0	3080	0	2220	2280	0	3340	6000	15040	0,6%	2,07	
2003:07	Rif. Ingombranti	4980	7760	2560	0	5180	8760	6340	5680	10400	6940	5160	6000	69760	3,0%	9,58	
15:01:01	Imb. Carta e Cartone	9880	11820	9720	9460	12440	11700	14560	10280	14500	15140	12500	15890	147890	6,4%	20,31	
15:01:07	Imb. Vetro	28120	19120	15980	14480	22000	20780	28820	20700	25520	27380	12460	14420	249780	10,7%	34,3	
2001:23	App. fuori uso Fl. Car.	2200	0	1680	0	0	1920	0	2020	1680	1050	1550	1320	10820	0,5%	1,49	
2001:35	App. Electr. fuori uso	2030	0	1320	0	0	1340	1850	0	1150	5380	5800	2310	23490	1,0%	3,22	
2001:36	App. El. F. U. div. 2001:35	9520	0	0	0	0	3210	3010	0	25140	24900	22000	23760	285980	12,3%	39,27	
15:01:06	Imball. in Mat. Misti (*)	22000	23640	19940	22100	26640	25800	22860	27200	25140	63640	52480	64260	731100	31,4%	100,38	
2001:08	Rif. Biod. Cuc. e Mens.	57840	60880	51280	54140	59180	54200	67460	78520	67240	8600	3540	4760	61940	2,7%	8,5	
2001:25	Olii e Grassi	180	120	0	0	250	0	110	0	0	440	0	0	440	0,0%	0,06	
2001:38	Legno div. 2001:37	4840	7980	3380	0	4320	5800	7760	5120	8600	0	0	0	440	0,0%	0,06	
2001:32	Medic. diversi da 2001:31	0	0	0	0	0	0	0	0	0	0	0	0	0	0,0%	0	
16:06:01*	Accumulatori al piombo	0	0	0	0	0	0	0	0	860	0	0	0	860	0,0%	0,12	
2001:33*	Batterie ed Accumulatori	0	0	0	0	0	0	0	0	0	0	0	0	0	0,0%	0	
2001:21	Tubi Fluorescenti e altri	115	0	0	0	0	0	70	0	35	0	75	0	295	0,0%	0,04	
2001:10	Abbigliamento	3260	1060	1870	0	4780	3170	3300	2290	3370	5140	2550	3340	34130	1,5%	4,69	
2001:40	Metallo	1600	2480	0	1540	1500	1520	1720	1800	1860	1800	1800	2160	19780	0,8%	2,72	
06.03.18	Toner per stampanti	0	0	0	0	0	0	0	0	0	0	0	0	0	0,0%	0	
2003:03	Residui della Pul. Stradale	0	9160	9920	8560	9300	9840	8400	8000	17600	7300	12760	5520	106360	4,6%	14,6	
	Totale	189425	188020	161590	152940	194650	199260	210660	210450	234155	213810	174320	197805	2327085	85,7%	319,54	
	Raccolta differenziata	86,3%	86,1%	83,2%	83,5%	85,4%	87,4%	87,0%	86,8%	87,8%	86,0%	85,1%	84,1%	85,7%	100,0%		

RIFIUTI NON CONSIDERATI NEL CALCOLO DELLA RACCOLTA DIFFERENZIATA:																	
17:09:04	Inerti	6600	0	7680	0	0	9880	0	4400	0	13000	0	9180	50740	2,2%	6,97	
	TOTALE RIFIUTO INDIFF. (TON)	25,98	26,14	27,16	25,28	28,44	25,18	27,36	27,72	28,68	29,96	26,00	31,37	395,31			
	TOTALE RIFIUTO DIFF. (TON)	163,45	161,88	134,43	127,66	166,21	174,08	183,30	182,73	205,48	183,85	148,32	166,44	2326,69			

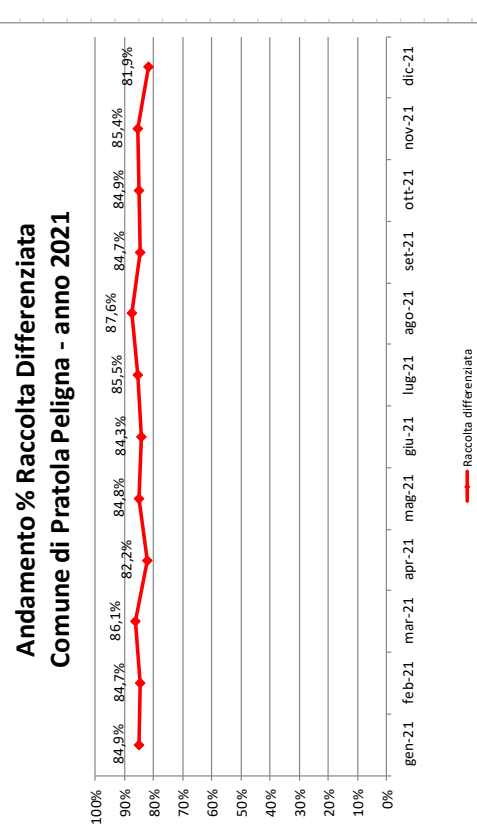
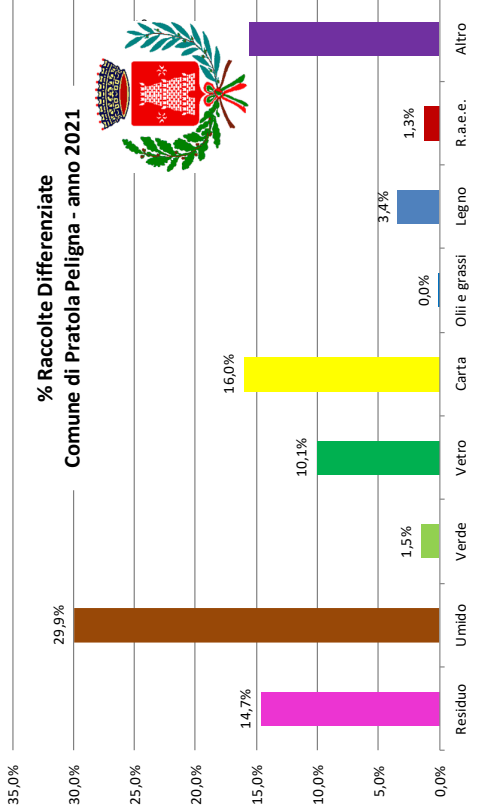


Il Direttore del Servizio di N. U. ddi Pratola Peligna
Ing. Rocco B. Fabrizi

Fig.5 – Produzione di rifiuti 2020

COMUNE DI PRATOLA PELIGNA - RACCOLTA RIFIUTI URBANI - ANNO 2021

EER	Descrizione	gen-21	feb-21	mar-21	apr-21	mag-21	giu-21	lug-21	ago-21	set-21	ott-21	nov-21	dic-21	TOTALE	%	kg/ab	Abitanti
2003:01	Rif. Urb. non Diff.	25140	26200	25480	36820	29900	32200	30700	27420	32580	34200	29660	35260	365560	14,7%	50,57	7229
2003:01	Rif. Urb. non Diff. - COVID	2300	2040	1040	4340	1600	100	560	0	280	100	320	2020	14700	0,6%	2,03	
2001:01	Carta e Cartone	16340	15940	21020	16240	22140	17800	18100	21880	18100	20120	21300	17760	226740	9,1%	31,37	
2002:01	Rif. Biolog. Potature	0	3240	2300	10240	4660	3260	1680	0	7980	0	3560	0	36920	1,5%	5,11	
2003:07	Rif. Ingombranti	3980	6300	8300	10720	9440	8100	7540	11040	7840	9740	8340	5720	97060	3,9%	13,43	
15:01:01	Imb. Carta e Cartone	9280	12720	13020	14820	12160	15460	13840	15200	14280	16100	19640	16520	173020	6,9%	23,93	
15:01:07	Imb. Vetro	23960	14780	15520	24540	20940	20760	21420	23900	23080	29860	17100	15460	251320	10,1%	34,77	
20:01:23	App. fuori uso Fl.Car.	0	840	0	1720	1880	0	1940	1140	0	2580	0	1960	12060	0,5%	1,67	
20:01:35	App. Electr. fuori uso	0	1940	2200	0	1330	0	2800	0	1930	2120	0	2540	14860	0,6%	2,06	
20:01:36	App. E.L.F. U. div. 2001:35	0	4880	0	3320	0	3200	0	2570	3230	0	0	0	17200	0,7%	2,38	
15:01:06	Imball. in Mat. Misti (*)	25240	21440	24380	26300	26740	23520	26820	26500	23160	26740	22640	28640	302120	12,1%	41,79	
20:01:08	Rif. Biod. Cuc. e Mens.	69620	55200	57200	59000	58120	65780	68400	62880	69320	60260	56020	64780	746580	29,9%	103,28	
20:01:25	Olii e Grassi	0	0	200	150	0	100	100	150	50	0	120	0	870	0,0%	0,12	
20:01:38	Legno div. 2001:37	3540	5320	5700	8100	5040	8060	9440	10660	7820	9140	7500	3580	89900	3,4%	11,61	
20:01:32	Medic. diversi da 2001:31	0	0	0	0	0	0	0	0	0	420	0	0	420	0,0%	0,06	
16:06:01*	Accumulatori al piombo	0	0	0	0	0	0	0	0	0	0	0	0	0	0,0%	0	
20:01:33*	Batterie ed Accumulatori	0	0	0	0	0	0	0	0	0	0	390	590	1580	0,1%	0,22	
20:01:21	Tubi Fluorescenti e altri	0	0	0	0	45	0	0	0	0	0	105	0	150	0,0%	0,02	
20:01:10	Abbigliamento	1370	2170	3850	2380	3550	4430	2320	5410	3480	4770	2340	2440	38510	1,5%	5,33	
20:01:40	Metallo	1500	1700	1400	1600	1200	2800	1480	2100	2100	1400	1600	900	19780	0,8%	2,74	
06:03:18	Toner per stampanti	0	0	0	0	0	0	0	0	0	0	0	0	0	0,0%	0	
20:03:03	Residui della Pul. Stradale	0	9720	9220	11160	8340	0	8600	10360	0	10260	15080	8220	90960	3,6%	12,58	
	Totale	182270	184430	190830	231450	207685	205570	215740	221210	215210	227810	205715	206390	2494310	100,0%	345,07	
	Raccolta differenziata	84,9%	84,7%	86,1%	82,2%	84,8%	84,3%	85,5%	87,8%	84,7%	84,9%	85,4%	81,9%	84,8%			
RIFIUTI NON CONSIDERATI NEL CALCOLO DELLA RACCOLTA DIFFERENZIATA:																	
17:09:04	Inerti	0	0	10600	0	0	0	0	10360	0	0	0	7660	37860	1,5%	5,24	
	TOTALE RIFIUTO INDIFF. (TON)	2744	2824	2652	4116	3150	3230	3126	2742	3286	3430	2998	3728	46262			
	TOTALE RIFIUTO DIFF. (TON)	15483	15619	16431	19029	17619	17327	18448	19379	18235	19351	17574	16911	249385			



Il Direttore del Servizio di N. U. ddi Pratola Peligna
Ing. Rocco B. Fabrizi

Fig.6 – Produzione di rifiuti 2021

UTENZE DOMESTICHE E COMMERCIALI

Di seguito la suddivisione delle utenze commerciali non alimentari ed alimentari al 31/12/2021:

Descriz.	N°utenze
MUSEI BIBLIOTECHE SCUOLE ASSOCIAZIONI CULTO	10
CINEMATOGRAFI E TEATRI	1
AUTORIMESSE E MAGAZZINI SENZA ALCUNA VENDITA DIR.	82
CAMPEGGI DISTRIBUTORI CARBURANTI IMPIANTI SPOR.	12
ESPOSIZIONI AUTOSALONI	1
ALBERGHI SENZA RISTORANTE	2
CASE DI CURA E RIPOSO	6
BANCHE E ISTITUTI DI CREDITO E STUDI PROFESSIONALI	48
UFFICI, AGENZIE, STUDI FISIOTERAPICI, AGENZIE POMP	54
NEGOZI ABBIGL. CALZATURE LIBRERIA FERRAMENTA	80
EDICOLA FARMACIA TABACCAIO PLURILICENZE	13
ATTIVITA ARTIGIANALI PARRUCCHIERE ESTETISTA	26
ATTIVITA ARTIGIANALI FALEGNAME IDRAULICO FABBRO	20
CARROZZERIA AUTOFFICINA ELETTRAUTO	19
ATTIVITA INDUSTRIALI CON CAPANNONI DI PRODUZIONE	5
ATTIVITA ARTIGIANALI DI PRODUZIONE BENI SPECIFICI	20
TOTALE UTENZE NON ALIMENTARI	399

Descriz.	N°utenze
RISTORANTI TRATTORIE OSTERIE PIZZERIE PUB	21
BAR CAFFE PASTICCERIA	30
SUPERMERCATO PANE MACELLERIA SALUMI GEN. ALIM.	20
PLURILICENZE ALIMENTARI E/O MISTE	4
ORTOFRUTTA PESCHERIE FIORI PIZZA AL TAGLIO	12
IPERMERCATI DI GENERI MISTI	2
DISCOTECHES NIGHT CLUB	7
TOTALE UTENZE ALIMENTARI	96

Di seguito viene riportata la suddivisione delle utenze domestiche (famiglie) per vie e per componenti del nucleo familiare e le attività commerciali al 31/12/2022, comprensivo delle pertinenze

Indirizzo Utente	UTENZE DOMESTICHE E COMMERCIALI AL 31/12/2021							
	T001	T002	T003	T004	T005	T006	COM M	TOT
Via 4 Novembre	3	0	2	0	0	0	12	17
Via Adda	5	6	6	0	1	1	1	20
Via Adige	0	4	1	1	2	0	0	8
Via Alcide De Gasperi	3	4	6	1	1	0	4	19
Via Alessandro Volta	2	18	8	7	2	4	0	41
Via Amedeo Tedeschi	10	24	11	8	0	1	6	60
Via Aniene	1	0	0	2	0	0	0	3
Via Antonio De Nino	34	19	25	9	1	4	13	105
Via Antonio Gramsci	19	21	5	4	1	0	8	58
Via Archimede	0	0	0	2	2	0	0	4
Via Arnaldo Lucci	22	32	5	5	4	4	0	72
Via Arno	7	7	0	1	0	0	0	15
Via Aterno	3	0	3	2	0	0	0	8
Vico Bacchanico	1	2	0	0	0	0	0	3
Via Bagnaturo	20	30	12	1	6	0	4	73
Via Bainsizza	12	9	1	12	1	1	1	37
Via Balilla	3	0	1	4	0	0	0	8
Via Bandiera	1	1	0	1	0	0	0	3
Via Bari	0	1	0	0	0	0	0	1
Via Belfiore	0	0	1	0	0	0	1	2
Via Benedetto Croce	2	3	0	3	0	0	1	9
Via Bologna	7	10	10	5	5	2	1	40
Via Bolzano	2	1	0	0	0	0	0	3
Vico Cadore	0	5	0	2	0	0	0	7
Via Cairoli	2	3	1	1	0	0	0	7
Vico Casette	1	1	0	0	0	0	0	2
Via Carso	42	38	14	6	5	1	24	130
Via Casina D'Orsa	3	15	4	1	3	0	0	26
Via Cerrano	21	35	23	31	4	0	25	139
Via Cesare Battisti	9	15	10	4	2	4	3	47
Via Chiarano	1	4	0	2	0	0	0	7
Via Chiassuolo della fontana	3	3	1	1	0	0	0	8
Via Ciampiglio	1	3	7	1	0	0	1	13
Via Ciavarrone	1	2	1	0	0	0	0	4
Via Circonvallazione Occidentale	11	18	22	5	0	0	8	64
Via Circonvallazione Orientale	43	48	23	12	5	0	18	149
Via/contrada Codacchio	5	10	15	6	0	4	2	42
Vico Colella	1	2	0	0	0	0	0	3
Via Coni Zugna	10	10	2	3	0	0	1	26
Contrada Cono di Perno	3	1	0	0	0	0	0	4
Via Corderia	21	30	9	0	3	0	0	63

Via Corfinio	7	7	7	3	0	0	1	25
Via Costantino d'Eramo	0	8	6	2	0	2	0	18
Via Dalmazia	3	2	2	0	1	0	0	8
Largo D'Andrea	0	1	0	1	0	0	0	2
Via degli Appennini	20	36	32	34	4	0	10	136
Via degli Archetti	2	2	3	1	0	0	0	8
Via degli Orti	5	12	2	1	1	0	2	23
Via degli Umbri	5	11	2	3	1	0	4	26
Via dei Campani	2	3	3	0	0	0	1	9
Via dei Corsi	16	13	6	10	0	0	1	46
Via dei Dauni	1	0	2	0	0	0	0	3
Via dei Fiumi	8	13	6	3	1	1	1	33
Via dei Frentani	2	10	6	3	0	0	0	21
Via dei Giardini	1	1	3	1	3	0	2	11
Via dei Glicini	2	3	0	3	0	0	0	8
Via dei Latini	4	1	3	1	0	0	0	9
Via dei Lombardi	1	1	1	1	0	0	0	4
Via dei Lucani	2	0	0	1	0	0	0	3
Via dei Marruccini	4	11	12	5	0	0	0	32
Via dei Marsi	1	2	7	2	0	0	0	12
Via dei Piceni	3	6	3	6	0	0	0	18
Via dei Sanniti	6	1	0	1	0	0	0	8
Via dei Sardi	22	20	20	14	2	1	4	83
Via dei Vestini	6	1	4	1	0	0	0	12
Via dei Volsci	10	4	8	8	1	0	0	31
Via del Castagno	4	2	3	0	0	0	0	9
Via del Colle	3	2	0	1	0	0	0	6
Via del Forno	2	0	1	0	0	0	0	3
Arco del Giglio	1	4	2	0	0	0	0	7
Via del Mulino	1	3	1	0	0	0	0	5
Largo del Municipio	0	0	3	0	0	0	3	6
Via del Pino	1	2	1	0	2	0	0	6
Via del Rio	9	25	13	5	1	0	2	55
via del Sacco	8	12	17	9	3	0	0	49
via del Santuario	2	5	1	0	0	0	0	8
Via del Tiglio	1	5	0	1	0	1	0	8
Via della Cona	2	0	3	0	2	0	0	7
Strada della Fonte	3	0	4	1	0	0	0	8
Piazza della Libertà	2	2	1	1	0	0	3	9
Vico della Pietà	12	10	4	1	2	0	0	29
Via della Quercia	2	5	3	1	0	0	0	11
Piazza della Repubblica	8	4	3	3	0	0	0	18
Vico della Ruota	1	0	0	1	0	0	0	2
Via della Terra	2	3	6	3	0	1	0	15
Vico dell'Aia	5	1	0	4	0	0	0	10
Via delle Alpi	3	7	3	4	2	0	0	19

Via delle Dolomiti	0	9	4	8	2	0	0	23
Via delle Foglie	1	0	0	0	0	0	0	1
Via delle Palme	0	0	0	3	0	0	0	3
Via delle Province	6	3	0	1	0	0	1	11
Via delle Rimembranze	0	0	2	0	0	0	5	7
Via delle Rose	1	0	1	0	0	0	1	3
Via delle Scuole	4	4	4	0	1	1	0	14
via delle Viti	0	0	1	0	0	0	0	1
Via dell'Olmo	0	3	2	4	0	0	1	10
Vico Dentone	4	6	3	3	2	0	0	18
Via Discesa Schiavonia	4	1	0	3	0	0	4	12
Via Enopolio	20	9	18	11	3	0	16	77
Via Enrico Fermi	11	12	8	6	0	0	0	37
Via Enrico Toti	2	11	3	3	0	1	0	20
Via Equi	0	0	2	0	0	0	0	2
Via Ettore Maiorano	2	2	0	0	0	0	1	5
Via Everest	12	5	3	7	1	4	0	32
Via Ezio Ricci	20	45	8	15	4	3	0	95
Via Firenze	17	12	8	10	2	0	0	49
Via Florideo Rainaldi	4	6	5	5	0	0	0	20
Largo Forma del Mazzocco	1	2	1	0	0	0	0	4
Vico Friuli	2	4	0	0	0	0	0	6
Via Gasperi De Marinis	0	20	4	0	2	2	0	28
Via Genova	6	11	3	4	1	0	0	25
Via Giacomo Matteotti	5	3	1	1	0	0	1	11
Via Giovanna D'Angiò	1	4	2	2	0	0	0	9
Via Giovanni Fabrizi	2	0	0	2	0	0	0	4
Via Giuseppe Di Loreto	15	27	10	9	0	0	0	61
Piazza Giuseppe Garibaldi	0	1	3	0	0	0	7	11
Via Giuseppe Mazzini	2	6	0	0	0	0	0	8
Vico Gorizia	3	3	7	0	0	0	1	14
Via Gran Sasso	3	9	2	0	0	1	1	16
Via Guglielmo Marconi	21	38	15	7	4	2	0	87
Rampa I	3	0	0	1	2	0	0	6
Vico I Codacchio	1	3	2	3	0	0	0	9
Vico I Collemaggio	4	3	1	0	0	0	0	8
Vico I Coni Zugna	1	0	0	0	0	0	0	1
Vico I Corfinio	2	4	0	3	0	0	0	9
Vico I Dentone	1	3	0	1	0	0	0	5
Vico I Levante	2	11	6	7	1	0	0	27
Vico I Madonna della Libera	5	3	5	3	0	0	1	17
Piazza I Maggio	4	7	8	0	0	0	10	29
Vico I Orsa	2	3	2	2	0	0	0	9
Vico I Peligno	2	4	2	3	0	0	0	11
Vico I Pietrafitta	0	1	0	0	0	0	0	1
Vico I Porta Nuova	0	0	0	3	0	1	0	4

Vico I Salita della Corte	5	4	0	3	0	0	0	12
Arco I San Lorenzo	2	1	0	0	0	0	0	3
Vico I Terra	3	2	0	0	0	0	0	5
Vico I Torre	16	20	2	6	1	1	11	57
Via Ignazio Silone	15	31	12	7	0	0	3	68
Rampa II	4	1	3	1	0	0	0	9
Vico II Codacchio	1	1	0	0	0	0	0	2
Vico II Collemaggio	1	3	2	2	0	2	1	11
Vico II Corderia	1	0	3	0	0	0	0	4
Vico II Corfinio	1	1	0	1	0	0	0	3
Vico II Levante	2	3	0	1	0	0	0	6
Vico II Madonna della Libera	7	0	1	1	0	0	0	9
Vico II Orsa	0	3	0	0	1	0	0	4
Vico II Peligno	1	5	0	1	0	0	0	7
Vico II Pietrafitta	2	3	1	0	0	0	0	6
Vico II Salita della Corte	1	0	0	0	0	0	1	2
Vico III Collemaggio	2	6	3	1	1	0	0	13
Vico III Corderia	5	2	2	0	0	0	0	9
Vico III Corfinio	0	0	1	0	0	0	0	1
Vico III Levante	4	2	0	2	0	0	0	8
Vico III Madonna della Libera	7	9	1	2	1	0	0	20
Vico III Orsa	1	5	1	2	1	0	0	10
Vico III Peligno	3	4	2	3	0	0	0	12
Vico III Pietrafitta	0	0	2	0	0	0	0	2
Vico III Torre	0	1	0	0	0	0	0	1
Via Indipendenza	5	9	3	0	0	0	0	17
Piazza Indipendenza	0	0	1	1	1	0	0	3
Via Isonzo	11	6	10	3	0	0	1	31
Via Istria	2	7	1	0	0	0	0	10
Vico IV Madonna della Libera	9	6	1	2	0	0	1	19
Vico IV Orsa	0	4	0	0	0	0	0	4
Vico IV Peligno	2	0	0	0	0	0	0	2
Vico IV Pietrafitta	0	1	0	0	0	0	0	1
Via K2	12	4	5	7	0	0	0	28
Via Levante	8	10	8	4	1	0	10	41
Via Lorenzo Pupillo	13	7	5	7	0	0	1	33
Via Luigi Meta	13	24	9	8	1	1	6	62
Piazza Madonna della Libera	3	8	1	2	0	0	10	24
Via Madonna della Neve	31	49	18	17	6	1	7	129
Vico Marsala	0	0	3	0	0	0	0	3
Via/Contrada Marsicana	3	4	3	1	0	0	1	12
Via Massimo Cipollone	0	0	0	0	0	0	1	1
Via Rua Mazara	0	2	0	0	0	0	1	3
Vico Mentana	1	0	2	1	0	0	0	4
Vico Merano	1	1	1	2	2	0	0	7
Via Milano	10	13	6	5	2	0	0	36

Via Mincio	3	0	0	1	0	1	0	5
Via Monte Amaro	3	5	1	0	0	0	0	9
Via Monte Amiata	10	22	10	7	1	1	0	51
Via Monte Bianco	2	3	0	0	0	0	0	5
Via Monte Bove	5	5	3	0	1	0	0	14
Via Monte Cassino	14	10	13	8	2	0	0	47
Via Monte Cervino	4	6	5	1	0	0	0	16
Via Monte Corvo	6	16	10	0	0	0	0	32
Via Monte Genzano	5	11	2	5	0	0	0	23
Via Monte Grappa	14	13	2	4	2	2	0	37
Via Monte Maiella	3	2	0	1	1	0	0	7
Via Monte Morrone	0	3	0	4	0	0	0	7
Via Monte Nero	6	7	2	0	1	0	0	16
Via Monte Pratello	2	0	1	2	0	0	0	5
Via Monte Rosa	9	19	8	3	5	1	0	45
Via Monte San Michele	17	15	7	9	0	0	0	48
Via Monte Santo	9	8	6	2	4	0	0	29
Via Monte Sirente	1	2	0	0	0	0	0	3
Via Monte Velino	2	3	2	1	1	0	0	9
Via Montello	29	44	29	17	4	0	7	130
Via Monti della Laga	2	0	1	5	0	1	0	9
Via Napoli	10	15	8	9	1	1	0	44
Via/Piazza Nazario Sauro	19	22	12	13	1	2	20	89
Via Nino Bixio	6	0	0	4	1	0	0	11
Via Nunzio Di Stefano	4	10	8	6	2	0	0	30
Vico Oberdan	7	1	3	2	0	0	0	13
Via Onia Ortensi	7	15	5	7	0	0	0	34
Vico Orsa	2	0	0	0	0	0	0	2
Montagna Orsa	0	2	1	5	0	0	0	8
Via Orsa Maggiore	4	9	7	3	0	0	1	24
Circonvallazione Ovest	0	3	0	0	0	0	0	3
Via Padre Pasquale Presutti	6	6	6	12	2	0	0	32
Via Palazzo	0	2	1	1	0	0	13	17
Via Pelestro	1	2	0	0	0	0	0	3
Via Pastrengo	0	1	2	0	0	0	0	3
Via Pasubio	13	11	7	4	2	0	0	37
Via per Prezza	36	29	23	29	1	4	9	131
Via Pescara	2	0	0	4	0	0	0	6
Contrada Piano la Torre	0	0	0	0	0	1	0	1
Via Piave	19	24	19	21	3	0	10	96
Via Pietro Carapellucci	9	1	0	0	0	0	0	10
Via Pietrafitta	1	4	0	6	0	0	3	14
Via Pitagora	0	0	0	3	0	0	0	3
Via Po	2	5	8	3	0	0	0	18
Via Podgora	2	2	0	2	0	0	0	6
Vico Pola	2	8	4	1	0	0	2	17

Via Ponente	2	3	2	1	0	0	2	10
Contrada Ponte la Torre	9	19	6	5	0	0	2	41
Strada Prov.Nolfese	12	15	12	9	0	2	3	53
Contrada Pratelle	1	4	2	6	1	0	12	26
vico Pretara	2	3	1	0	0	0	0	6
Largo Querceto d'Orsa	2	1	0	0	0	0	0	3
Strada Prov. Per Corfinio	2	5	2	5	0	0	1	15
Strada Regionale 5	4	6	3	4	0	0	20	37
Via Rocco Santacroce	7	9	0	12	0	0	1	29
Via Roma	7	2	2	0	0	0	2	13
Vico Rovereto	3	4	1	4	0	0	0	12
Strada Statale 17 Santa Brigida	0	0	2	0	0	0	7	9
Strada Statale 17	2	10	10	6	0	0	19	47
Fonte Sant'Angelo	5	4	5	1	0	0	0	15
Via Sagittario	3	9	1	1	0	0	0	14
Vico Salita della Corte	1	4	0	3	0	0	0	8
Via Salita della Terra	3	0	1	0	0	0	0	4
Via San Cosimo	2	0	0	2	1	0	0	5
Via San Gennaro	8	5	3	4	0	0	0	20
Contrada San Gennaro	0	0	1	0	0	0	0	1
Vico San Leonardo	2	1	1	1	0	0	0	5
Via San Lorenzo	3	7	5	0	0	0	0	15
Rampa San Lorenzo	1	0	0	1	0	0	0	2
Piazza San Lorenzo	1	2	1	0	0	0	2	6
Via/Contrada San Martino	3	9	0	1	0	2	2	17
Via San Pietro	11	44	32	16	5	0	3	111
Piazza San Pietro Celestino	1	2	1	0	0	0	1	5
Vico Sangro	2	1	0	0	0	0	0	3
Via Santa Giusta	2	5	6	0	0	0	0	13
Via Santa Liberata	7	7	1	3	0	0	0	18
Vico Santacroce	0	5	2	0	0	0	2	9
Arco Santoro	2	6	3	1	0	0	1	13
Via Schiavonia	14	12	2	0	2	2	0	32
Contrada Sorica	1	9	4	2	0	1	1	18
Vico Spezzato	1	0	0	0	0	0	0	1
Contrada Spinelle	1	3	1	0	0	0	0	5
Vico Sportello	5	5	1	0	0	0	1	12
Piazzale Stazione	1	0	0	0	0	0	2	3
Via Tagliamento	12	13	10	6	2	2	2	47
Via Teglia	0	3	1	0	0	1	0	5
Via Tevere	6	2	1	1	0	0	0	10
Via Ticino	2	1	0	1	0	0	1	5
Via Torino	4	0	1	6	0	0	0	11
Vico Torretta	3	0	0	1	0	0	0	4
Via Tratturo	2	10	0	1	0	0	10	23
Via Trento	3	3	0	2	0	0	0	8

Via Trieste	4	36	22	10	5	0	19	96
Vico V Orsa	1	4	2	1	0	0	0	8
Vico V Peligno	2	5	7	0	0	0	0	14
Vico V Pietrafitta	1	2	0	0	0	0	0	3
Via Valle Madonna	36	68	47	42	14	9	21	237
Strada Vecchia per Sulmona	3	2	1	1	0	2	5	14
Via Vella	3	6	3	0	0	0	0	12
Via Venezia	7	6	8	2	1	0	0	24
Vico VI Madonna della Libera	4	1	1	0	0	0	0	6
Via Indirizzi diversi	0	0	0	0	0	0	3	3
Vico VII Pietrafitta	0	0	0	0	0	1	0	1
Vico VIII Pietrafitta	0	1	2	0	0	0	0	3
Via Villa Giovina	12	28	4	9	0	0	4	57
Via Vittorio Veneto	0	1	0	0	0	0	3	4
Via Volturmo	0	2	0	2	0	0	0	4
Via XXIV Maggio	10	25	7	4	3	0	5	54
Vico Zara	0	1	2	2	0	0	0	5
TOTALE	1490	2063	1144	890	186	88	495	6356